Образец по чл. 53, ал. 6 от НСГ

Изготвил: Костадин Тинев

/име, фамилия,/ подпис: .....

дата: 29.09.23 г.,

№ и дата на удостоверението за упражняване на лесовъдска практика: 1180/10.06.12 г.

Одобрил: инж. П. Балабанова

име, фамилия,/ подпис: .....

дата: 30.10.2023 г.

№ и дата на удостоверението за упражняване на лесовъдска практика: 2062/10.05.2012 г.

ТЕХНОЛОГИЧЕН ПЛАН № ....

За добив на дървесина от отдел 181 подотдел 5

На ТП ДГС/ДЛС Пещера /*попълва се само за държавни гори*/

Община Брацигова; Землище Равногор;

имот с (кадастрален идентификатор/КВС) №....., /*попълва се само за недържавни гори*/

I. Схема за добива на дървесина от насаждението

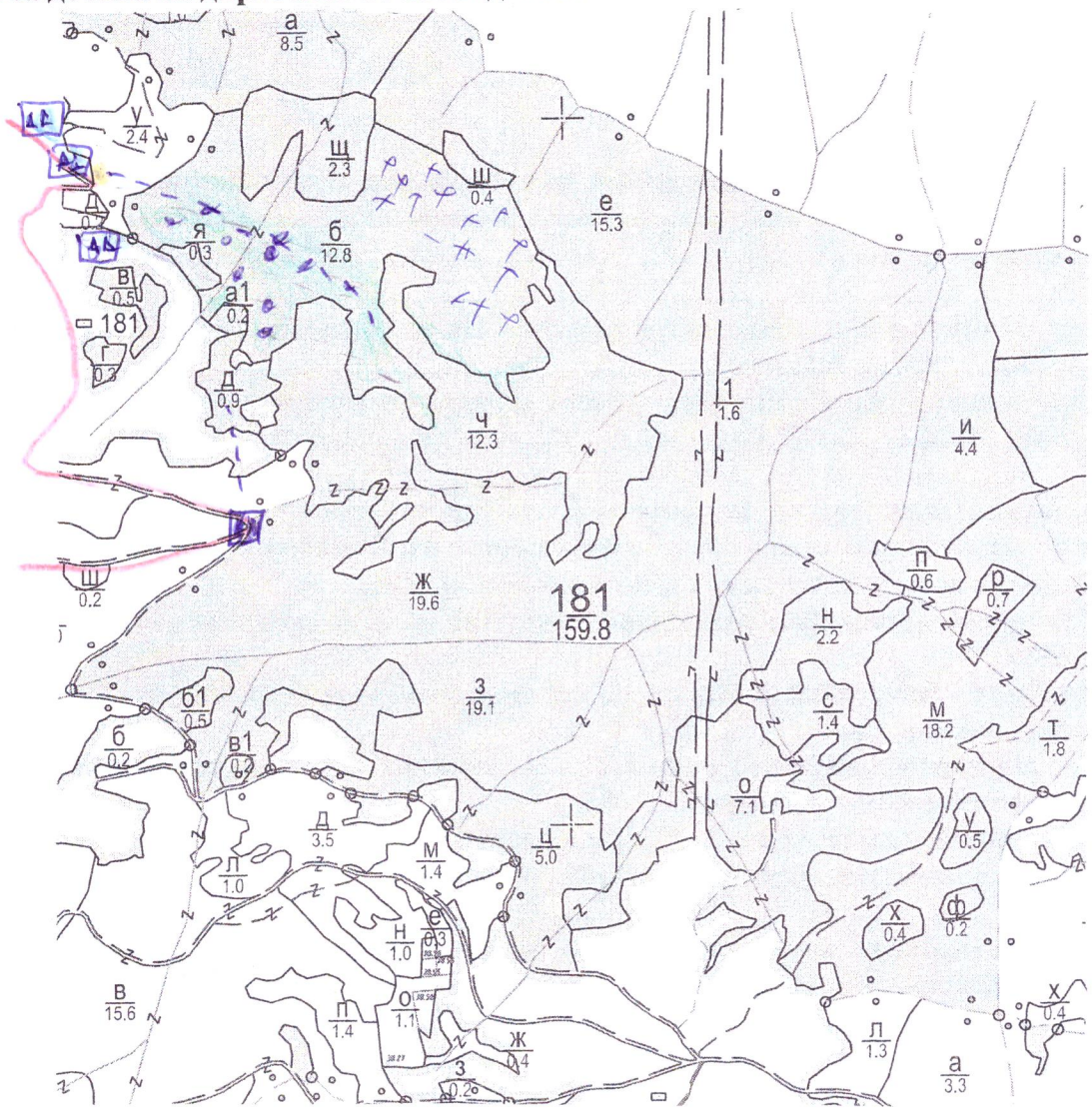

Легенда:

- ± ± ± ± проектирани коларски вр. извозни пътища
- - - - - - - съществуващи извозни пътища
- съществуващ автомобилен път
- технологична просека
- паркирана площ
- ××× - немарк. площ
- проектирани тракторни вр. извозни пътища
- ▲ ▲ ▲ временен склад
- xxxxxx трасе на въжена линия
- =+=+=+= проектиран автомобилен път
- Местоза зареждане с БСП и изоверяване на отпадъци

На схемата задължително се нанасят контурите на насаждението/имота, съществуващите и проектирани временни горски пътища, технологичните просеки, просеките за въжени линии, извозни пътища, временни складове както и връзката им със съществуващата автомобилна пътна мрежа.

II. Характеристика на насаждението

1.Вид на сечта ...Поддържателна сеч.../ интензивност 25...%
Втори вид сеч ...../ интензивност .....%
2.Площ на подотдела ...12.8...ха Размер на сечището.....6.5..... ха
3. Състав по план/програма..3дбв...2бр.1.., действителен..3дбв.6бк.г...3дб.2...
5. Запас на 1 ха: с клони...148.....куб.м/ха , без клони ....131....куб. м/ха.
6. Среден наклон на терена ...26.....градуса.
7. Очакван добив от маркираната дървесина .....216....лежаща маса, куб.м.

дърв. вид / категория						дърв. вид / категория	3дб	бр	бк	гбб отп.	3дб отп.	бк		отп. кар. бк
едра						дребна						вър-	10	2
средна						дърва	94	41	81	3	2	шина		

8.Наличие и характеристика на подраста преди сечта (състав, възраст, средна височина, % на покритие) .....
.....
9. Средно извозно разстояние ..250.....;
10. Други характеристики на насаждението (*токовища, сватбовища, надлесни дървета, сервитути, защитени територии, Натура 2000, защитени видове описани в доклада за гори с висока консервационна стойност, мъртва дървесина, вододайни зони, биологично разнообразие и др.*) Натура 2000 ВКС 1.1 ВКС 2 ВКС 4.2
.....

III. Технологични указания

1. Дървесината в насаждението да се добива при спазване на технологичната схема по т. I
2. Сечта ще се извършва с (моторен трион, ръчно, машини; кастренето на отсечените стъбла се извършва: в сечище, на временен склад) ..С.Б.М.Т...,...а.кастренето...в...с.Елшице.Т.О.....
.....
3. Извозът от сечището до временните складове ще се осъществява с...Животинска тяга на сал.....
.....
на (цели стъбла, дълги/къси секции, сортименти, чипс и др.; с влачене по терена, изцяло натоварени).....
.....На...къси...секции.../.м...сортименти.....
.....
4. Проектирани нови горски автомобилни пътища съгласно Наредба 5 за строителството в горските територии без промяна на предназначението им: дължина .....м. широчина .....м.
5. Изграждане и ремонт на временни извозни горски пътища:
5.1 Тракторни – допустимо разстояние между тях .....м (не по-малко от 40 м), дължина .....м, широчина 4 м.
5.2 Коларски - разстояние между тях.....м (не по-малко от 40 м), дължина .....м, широчина ... м
6. Просеки за въжени линии: ..... бр.
допустимо разстояние между просеките ..... м., дължина ..... м., широчина ..... м.
7. Направа на технологични просеки .....бр.
допустимо разстояние между тях .....м., дължина .....м., широчина ..... м.
8. Изграждане на нови временни складове (бр., площ в ха) .....
.....
9. Мерки за опазване на оставащите на корен дървета, подраста, младиняка и почвата ..Да се спазва технологията на извоза.....
10. Начини за почистване на сечището ...на купчини в съседство.....
11. Други указания: ...Почистването...на...сечището...се...извърши...
...на...единовременно...със...сеч.....
Да се изнасят битовите отпадъци от сечището извън горските територии на определените за това места.
12. Всички операции по подготвителните и основните работи да се извършват съгласно изискванията на Правилника за здравословни и безопасни условия на труд в горите и правилата за противопожарна безопасност в горите.

ЗАПОЗНАТ с технологичния план: ...../попълва се след издаването на позволителното за сеч/
Лицето по чл. 108, ал. 2 от ЗГ, на което е издадено позволително за сеч № .....
.....
/ трите имена, подпис, дата - /
№ и дата на удостоверението за упражняване на лесовъдска практика: .....

Образец по чл. 53, ал. 6 от НСГ

Изготвил: Костадин Тилев

/име, фамилия,/ подпис: .....

дата: 29.09.23 г.,

№ и дата на удостоверението за упражняване на лесовъдска практика: 1180/10.05.12 г.

Одобрил: инж. П. Балабанова

име, фамилия,/ подпис: .....

дата: 30.10.2023 г.

№ и дата на удостоверението за упражняване на лесовъдска практика: 2062/10.05.2012 г.

ТЕХНОЛОГИЧЕН ПЛАН № ....

За добив на дървесина от отдел 181 подотдел Н

На ТП ДГС/ДЛС Пещера /*попълва се само за държавни гори*/

Община Брацигово; Землище Равногор;

имот с (кадастрален идентификатор/КВС) №....., /*попълва се само за недържавни гори*/

I. Схема за добива на дървесина от насаждението

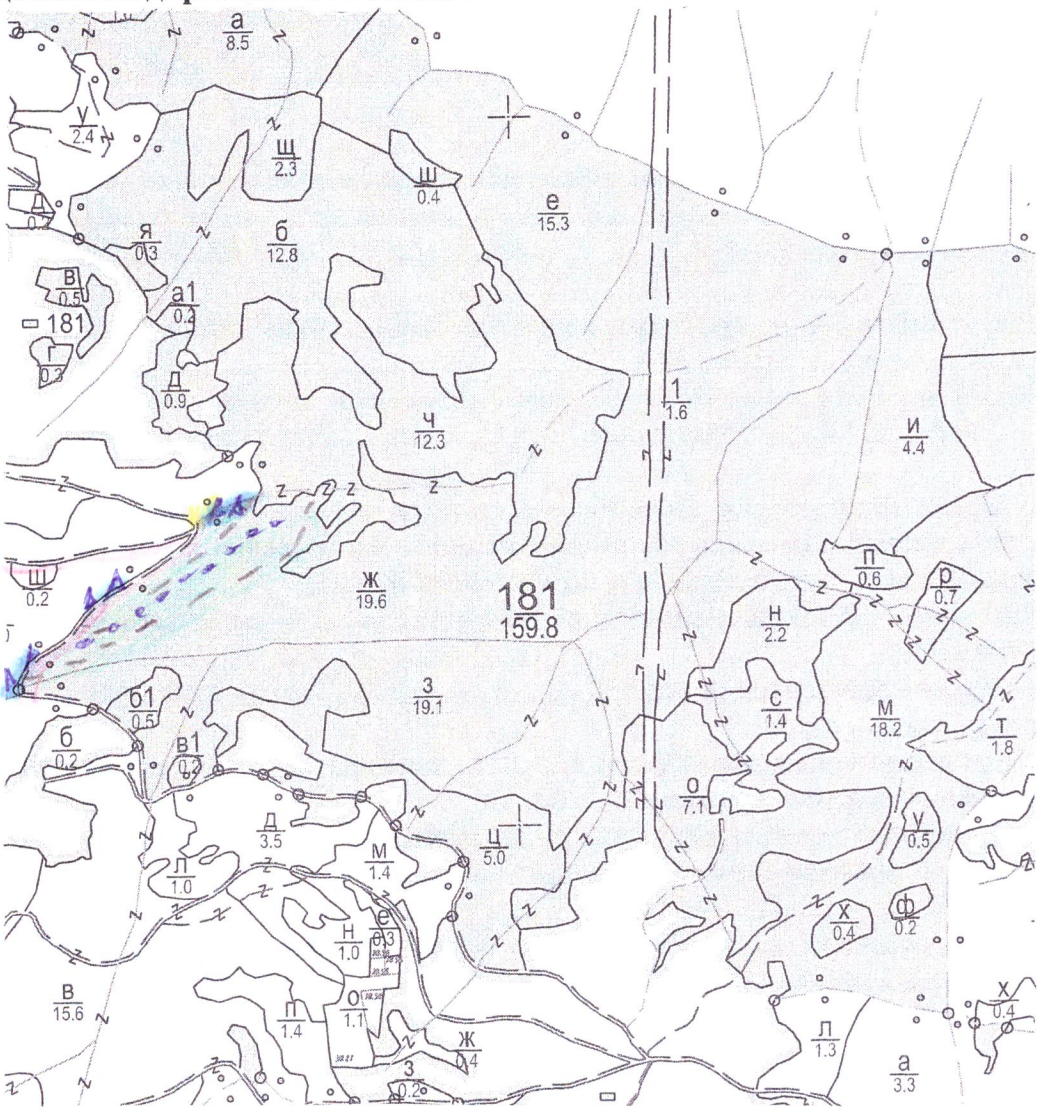

Легенда:

± ± ± ± проектирани коларски вр. извозни пътища	проектирани тракторни вр. извозни пътища
- - - - - - съществуващи извозни пътища	временен склад
съществуващ автомобилен път	xxxxxx трасе на въжена линия
технологична просека	=+=+=+= проектиран автомобилен път
Марк. площ	Място за зареждане е/СН и изхвърляне на отпадъци

На схемата задължително се нанасят контурите на насаждението/имота, съществуващите и проектирани временни горски пътища, технологичните просеки, просеките за въжени линии, извозни пътища, временни складове както и връзката им със съществуващата автомобилна пътна мрежа.

II. Характеристика на насаждението

1.Вид на сечта ..... постепенно коравичко ...../ интензивност 30...%
Втори вид сеч ...../ интензивност .....%
2.Площ на подотдела ..19.6...ха Размер на сечището.....3.9..... ха
3. Състав по план/програма 3Бб 9 бк 1 гр. 60 год действителен...3Бб 9 бк 1 гбр. 60 год.
5. Запас на 1 ха: с клони....163....куб.м/ха , без клони .....149....куб. м/ха.
6. Среден наклон на терена ..25.....градуса.
7. Очакван добив от маркираната дървесина .....179..лежаща маса, куб.м.

дърв. вид / категория						дърв. вид / категория	3Бб	бк	гбр.		общо		
едра						дребна						вър-	
средна						дърва	101	12	66		4	шина	6

8.Наличие и характеристика на подраста преди сечта (състав, възраст, средна височина, % на покритие) .....
.....
9. Средно извозно разстояние ...130.....;
10. Други характеристики на насаждението (*токовища, сватбовища, надлесни дървета, сервитути, защитени територии, Натура 2000, защитени видове описани в доклада за гори с висока консервационна стойност, мъртва дървесина, вододайни зони, биологично разнообразие и др.*)
..... Натура 2000 - ВКС 1.1 ВКС 2 ВКС 4.2 .....
.....

III. Технологични указания

1. Дървесината в насаждението да се добива при спазване на технологичната схема по т. I
2. Сечта ще се извършва с (моторен трион, ръчно, машини; кастренето на отсечените стъбла се извършва: в сечище, на временен склад) .с. Б.М.Т. а. Кастренето в сечището.....
.....
3. Извозът от сечището до временните складове ще се осъществява с...Животинска.....
.....тяга на самар.....
на (цели стъбла, дълги/къси секции, сортименти, чипс и др.; с влачене по терена, изцяло натоварени).....
.....На къси секции Сортиментна.....
.....
4. Проектирани нови горски автомобилни пътища съгласно Наредба 5 за строителството в горските територии без промяна на предназначението им: дължина .....м. широчина .....м.
5. Изграждане и ремонт на временни извозни горски пътища:
5.1 Тракторни – допустимо разстояние между тях .....м (не по-малко от 40 м), дължина .....м, широчина 4 м.
5.2 Коларски - разстояние между тях.....м (не по-малко от 40 м), дължина .....м, широчина ... м
6. Просеки за въжени линии: ..... бр.
допустимо разстояние между просеките ..... м., дължина ..... м., широчина ..... м.
7. Направа на технологични просеки .....бр.
допустимо разстояние между тях .....м., дължина .....м., широчина ..... м.
8. Изграждане на нови временни складове (бр., площ в ха) .....
.....
9. Мерки за опазване на оставащите на корен дървета, подраста, младиняка и почвата ..Да се спазват стриктно технологията на сечищата.....
10. Начини за почистване на сечището .....На купчини в сечището.....
11. Други указания: .....Постъпването на сечището да се извърши.....в сухо време с ръчни.....
Да се изнасят битовите отпадъци от сечището извън горските територии на определените за това места.
12. Всички операции по подготвителните и основните работи да се извършват съгласно изискванията на Правилника за здравословни и безопасни условия на труд в горите и правилата за противопожарна безопасност в горите.

ЗАПОЗНАТ с технологичния план: ...../попълва се след издаването на позволителното за сеч/
Лицето по чл. 108, ал. 2 от ЗГ, на което е издадено позволително за сеч № .....
.....
/ трите имена, подпис, дата - /
№ и дата на удостоверението за упражняване на лесовъдска практика: .....

Образец по чл. 53, ал. 6 от НСГ

Изготвил: Гюнай Юмет
/име, фамилия,/ подпис:
дата: 16.10.23 г
№ и дата на удостоверението за упражняване на лесовъдска практика: 6896/25.06.12 г

Одобрил: инж. П. Балабанова
име, фамилия,/ подпис:
дата: 30.10.2023 г
№ и дата на удостоверението за упражняване на лесовъдска практика: 2062/10.05.2012 г

ТЕХНОЛОГИЧЕН ПЛАН № ....

За добив на дървесина от отдел 182 подотдел Р
На ТП ДГС/~~ДЛС~~ Пещера /*попълва се само за държавни гори*/
Община Брацигово; Землище Равногор;
имот с (кадастрален идентификатор/КВС) №....., /*попълва се само за недържавни гори*/

I. Схема за добива на дървесина от насаждението

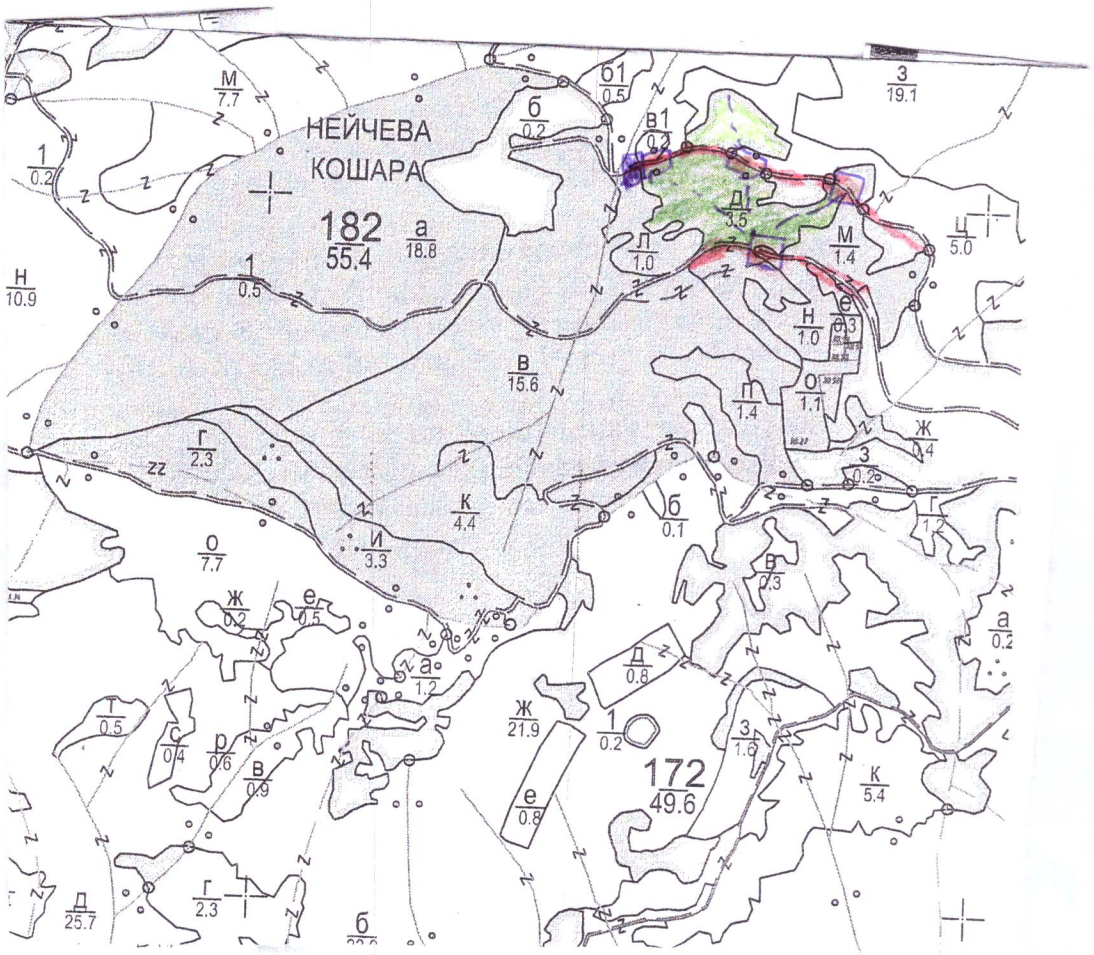

Легенда:

- ± ± ± ± проектирани коларски вр. извозни пътища
- - - - - - - съществуващи извозни пътища
- съществуващ автомобилен път
- технологична просека
- място за зарежданя на тсм и отпадъци
- проектирани тракторни вр. извозни пътища
- временен склад
- XXXXXX трасе на въжена линия
- =+=+=+= проектиран автомобилен път
- маркирана площ

На схемата задължително се нанасят контурите на насаждението/имота, съществуващите и проектирани временни горски пътища, технологичните просеки, просеките за въжени линии, извозни пътища, временни складове както и връзката им със съществуващата автомобилна пътна мрежа.

II. Характеристика на насаждението

1.Вид на сечта ..Постепенна котловинна.. интензивност 25...%
Втори вид сеч ...../ интензивност .....%
2.Площ на подотдела ...3.5...ха Размер на сечището.....3.5..... ха
3. Състав по план/програма.Р.Б 8 бук 2 Габ Гр, бз 3 действителен Р.Б 8 ; бук 2, Габ Гр, бор 3
5. Запас на 1 ха: с клони....97.....куб.м/ха , без клони ...86.....куб. м/ха.
6. Среден наклон на терена ..25.....градуса.
7. Очакван добив от маркираната дървесина .....80..... .....дежаща маса, куб.м.

дърв. вид / категория	Р.Б	Габ Гр	Бук			дърв. вид / категория	Р.Б	Габ Гр	Бук			
едра	–	–	–			дребна	–	–	–			вър-
средна	–	–	–			дърва	43	27	10			шина

8.Наличие и характеристика на подраста преди сечта (състав, възраст, средна височина, % на покритие) .....
.....
9. Средно извозно разстояние ..150.....;
10. Други характеристики на насаждението (*токовища, сватбовища, надлесни дървета, сервитути, защитени територии. Натура 2000, защитени видове описани в доклада за гори с висока консервационна стойност, мъртва дървесина, вододайни зони, биологично разнообразие и др.*)
отдел попада в Натура 2000 BG0001030; BG0002063, Западни родопи, местообитание 9170, 950 м н.в.

III. Технологични указания

1. Дървесината в насаждението да се добива при спазване на технологичната схема по т. I
2. Сечта ще се извършва с (моторен трион, ръчно, машини; кастренето на отсечените стъбла се извършва: в сечище, на временен склад) .....Бензинов моторен трион.....
.....
3. Извозът от сечището до временните складове ще се осъществява с..Животинска тяга на самар.....
на (цели стъбла, дълги/къси секции, сортименти, чипс и др.; с влачене по терена, изцяло натоварени)..На къси сортименти на 1 метър.....
.....
4. Проектирани нови горски автомобилни пътища съгласно Наредба 5 за строителството в горските територии без промяна на предназначението им: дължина .....м. широчина .....м.
5. Изграждане и ремонт на временни извозни горски пътища:
5.1 Тракторни – допустимо разстояние между тях .....м (не по-малко от 40 м), дължина .....м, широчина 4 м.
5.2 Коларски - разстояние между тях.....м (не по-малко от 40 м), дължина .....м, широчина ... м
6. Просеки за въжени линии: ..... бр.
допустимо разстояние между просеките ..... м., дължина ..... м., широчина ..... м.
7. Направа на технологични просеки .....бр.
допустимо разстояние между тях .....м., дължина .....м., широчина ..... м.
8. Изграждане на нови временни складове (бр., площ в ха) .....
.....
9. Мерки за опазване на оставащите на корен дървета, подраста, младиняка и почвата ..Ще се спазват мерките за безопасност на корените.....
10. Начини за почистване на сечището .Едновременно със сечта.....
11. Други указания: .Клоните да се оставят на купи.....
.....
Да се изнасят битовите отпадъци от сечището извън горските територии на определените за това места.
12. Всички операции по подготвителните и основните работи да се извършват съгласно изискванията на Правилника за здравословни и безопасни условия на труд в горите и правилата за противопожарна безопасност в горите.

ЗАПОЗНАТ с технологичния план: ...../попълва се след издаването на позволителното за сеч/
Лицето по чл. 108, ал. 2 от ЗГ, на което е издадено позволително за сеч № .....
.....
/ трите имена, подпис, дата - /
№ и дата на удостоверението за упражняване на лесовъдска практика: .....